



de Cantharel
VELUWSE HOTELHOEVE

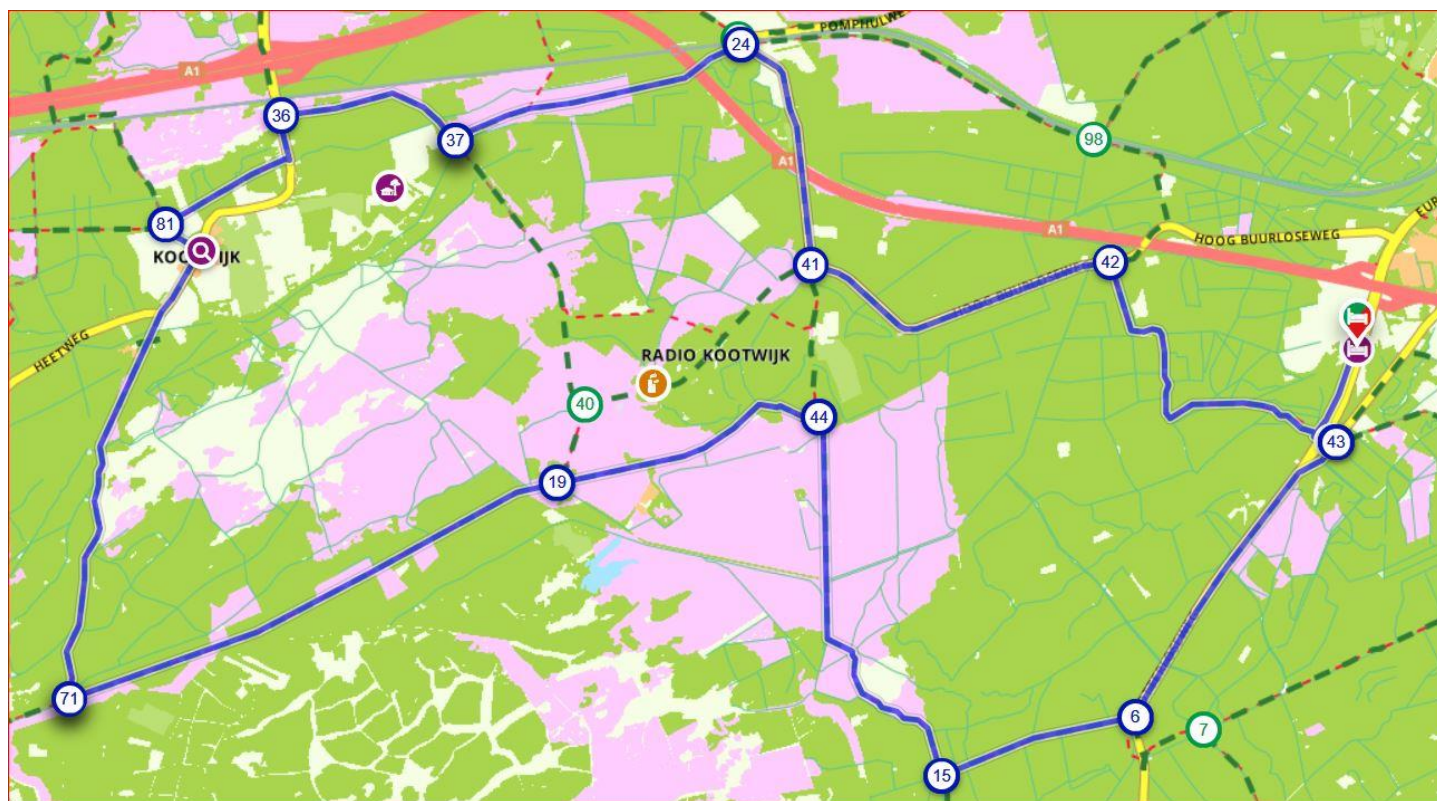


Kootwijk 35 km

ivn natuur
educatie
Apeldoorn

Fietsroute vanaf Van der Valk Hotel Apeldoorn - De Cantharel, Van Golsteinlaan 20 in Ugchelen





Deze route wordt regelmatig gecontroleerd. Kom je veranderingen in of onjuistheden op de route tegen, laat het ons weten via routes@ivn-apeldoorn.nl



Fietsknooppunten



	Vanaf De Cantharel richting knp 43 (Otterlosewegzijde).
43	

42	<p>Van der Hucht bos</p> <p>Het landgoed Van der Huchtbos is gesticht door de Oranje Bond van Orde. De Bond is opgericht in 1893. Tijdens haar bestaan tot 1923 heeft de Bond zich ingezet voor de behartiging van de belangen van de minder goeuden. Zij deed dit door het bouwen van woningen (Hofveld te Apeldoorn), het scheppen van werk en het ontginnen van heide. In 1898 kocht de Bond de heidegrond achter De Cantharel en stichtte het landgoed. De heide werd ontgonnen en gedeeltelijk bebost. Het landgoed is vernoemd naar Mej. Van der Hucht, oprichtster en presidente van De Kwartgulden Vereniging en in 1919 vereerd met de naar haar vernoemde bank op de foto hiernaast. Deze vrouwenvereniging, ook wel de kwartjesvereniging genoemd, zamelde geld in voor de heideontginning en de bebossing. In 1923 is de Bond opgeheven en werden de bezittingen geschonken aan de Vereniging Nederlandsche Heidemaatschappij waardoor de naam Van der Huchtbos in stand zou blijven. Er zijn ook wandelroutes door het Van der Huchtbos beschikbaar.</p>	
41	<p>Vanaf knooppunt 41 kun je een uitstapje maken Hoog Buurlo met schaapskooi (500 meter in richting knooppunt 44).</p> <p>Hier zie en beleef je nog het oude verband wat er ooit was tussen mens, heide, schapen en akkers. Het vergezicht op de hei is enige jaren geleden hersteld. Vanuit de schaapskooi gaat de kudde als vanouds op weg naar de hei. In een kleine boswachterswoning en een grote boerderij woonden lang de enige twee families in deze nederzetting. Het verhaal gaat dat deze nooit een woord met elkaar spraken. De boswachter wilde namelijk niets weten van het stropen van de boer. Bloedige vechtpartijen moeten zich afgespeeld hebben onder de beuken.</p>	
24	<p>Halte Assel</p> <p>Op mooie zomerse dagen is Halte Assel aan de overkant van de spoorlijn een drukbezochte eet- en drinkgelegenheid. Deze spoorlijn is nog een zichtbaar spoor uit de ijstijd. Want de lijn volgt het smeltwaterdal dat toen ontstaan is. In de 19de eeuw heeft hier een echt stationnetje gelegen midden in de uitgestrekte stille hei. Boemeltreinen stopten op verzoek om natuurliefhebbers met hun fiets uit te laten stappen. Soms stapte de machinist ook even uit om een boeket bloemen te plukken in de berm. En Koning Willem III maakte gebruik van de halte op weg naar zijn zomerverblijf het Aardhuis.</p>	
37		
36		
81	<p>Kootwijk</p> <p>Het kleinste dorp van de gemeente Barneveld. De naamsafleiding van Kootwijk zou, volgens Nairac (burgemeester van Barneveld van 1841 tot 1883), te danken zijn aan de 'wandelende hutten' van het herdersvolk dat toen deze streken bewoonde. Het Engelse 'Cote' betekende schaapskooi en 'wick' zou er volgens de oud-burgemeester wel aan toegevoegd zijn toen het er meer werden. Kootwijk komen we vanaf 1336 tegen in schriftelijke bronnen. In de kerk op de Brink is een muuranker met het jaartal 1010 gevonden door een timmerman die in 1838 werkte aan de toren van dit prachtige kerkje. In 1749 telde Kootwijk 18 huizen en 96 personen, inclusief 13 knechten en dienstboden. Het aantal inwoners schommelt al sinds 1960 rond de 300.</p>	
71		
19	NB Knooppunt is recent verplaatst naar hoek fietspad Burelhul/Gerritsflesweg	

<p>44</p>	<p>Braamberg en Dabbelo Na een tweetal flinke klimmen over de (dekzandruggen van de) Hoog Buurlose heide komt u op de Braamberg. Links en rechts heeft Staatsbosbeheer een grote kaalslag uitgevoerd. De bedoeling is om de natuur een handje te helpen bij de zandverstuiving, een beeld zoals het hier vroeger op veel groter schaal moet hebben uitgezien. Op de Braamberg stond van 1962 tot 1995 een wildtoren, van waaraf men het grofwild kon observeren. Opgravingen hebben vroegere bewoning in deze buurt vastgesteld, het onder het zand verdwenen gehucht Dabbelo. Er moeten dus meerdere vennen hebben bestaan voor de noodzakelijke watervoorziening.</p>	
<p>15</p>	<p>Ugchelse bos / Staatswildreservaat U rijdt hier door het Ugchelse bos. Medio vorige eeuw kwijnde het bestand edelherten door slechte condities, stroperij en veel afsluitingen door hekken. In 1956 werd door het ministerie van Landbouw hier en aan de andere kant van de Otterloseweg op terreinen van Staatsbosbeheer het 3200 ha grote Staatswildreservaat ingericht. Bebossing, aanleg van wildakkers en ontoegankelijk maken voor ongewenste bezoekers leidden tot herstel van de wildstand. In 1966 kreeg Staatsbosbeheer het gebiedsbeheer weer terug. Sindsdien hebben ook de aanleg van wildviaducten over de A1 en de A50 bijgedragen tot de bereikbaarheid van vrijwel de gehele Veluwe voor rondtrekkend wild. Ook de toegankelijkheid voor de recreant is sterk toegenomen door openstelling van grote delen van het bos, al blijft de omgeving van een aantal wildakkers verboden gebied.</p>	
<p>06</p>	<p>Rechts ligt de heide van Het Leesten. Het Veluwse landschap is in belangrijke mate ontstaan door de twee laatste ijstijden. In de voorlaatste ijstijd, tussen 228.000 en 126.000 jaar geleden, bereikte een grote ijskap ook Nederland en bedekte ongeveer de helft van ons land. De gevolgen van deze bedekking waren ingrijpend en van grote invloed op de vorm van het landschap. In Midden-Nederland vormde zich aan het randgebied van het landijs een aantal gletsjerlobben met afmetingen (lengte zowel als breedte) van soms tientallen kilometers. Deze ijslobben drongen naar voren en vervormden de door afzettingen van de Oer-Rijn gevormde ondergrond. Iedere ijslob holde een bekkenvormige laagte in de ondergrond uit en stuwde aan de flanken en aan de voorzijde de Veluwse heuvels op. De Rijn en de Maas, die in noordwestelijke richting stroomden, werden gedwongen tot een westelijker loop, evenwijdig aan de zuidrand van het landijs. In de laatste ijstijd, tussen 116.000 en 11.500 jaar geleden heersten omstandigheden zoals we die nu nog vinden in de toendragebieden van Noord Rusland en Siberië. De ondergrond was blijvend bevroren (permafrost), er groeiden geen bomen en andere vegetatie ontbrak op vele plaatsen. Door gedeeltelijke ontdooiing van de vaak ook sneeuwrijke bovenlaag stroomde smeltwater van de heuvels af en schuurden diepe dalen en geulen uit. Het dal van Het Leesten is een voorbeeld van zo'n sneeuwsmeltwaterdal.</p>	
<p>43</p>	<p>(Aan Hoenderlosewegzijde) Richting knp 42 aanhouden. Otterloseweg oversteken en direct rechtsaf, via de parallelweg terug naar De Cantharel.</p>	

(IVN routenr: F-UGC-03, versie: 2018-07)

Disclaimer: IVN aanvaardt op generlei wijze aansprakelijkheid voor schade op welke wijze dan ook ondervonden door gebruik te maken van deze route.