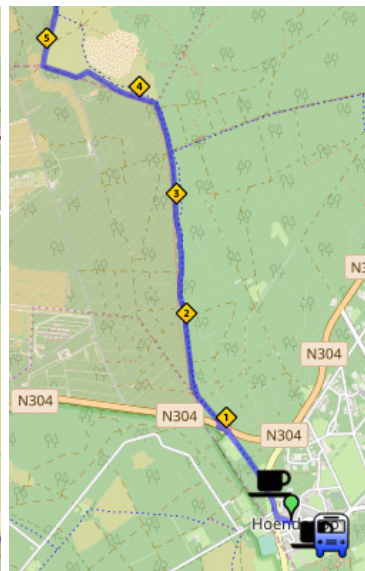
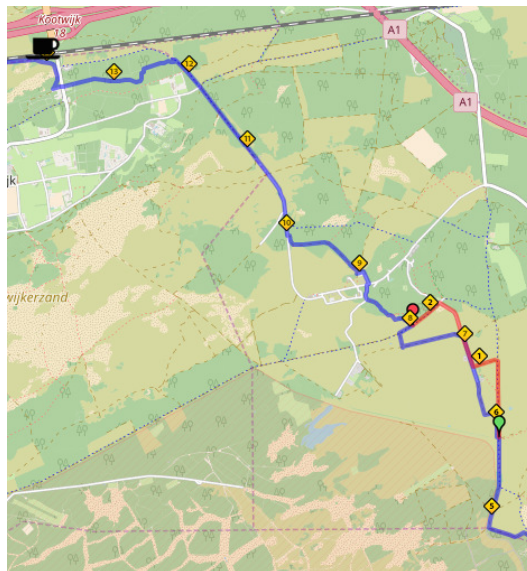
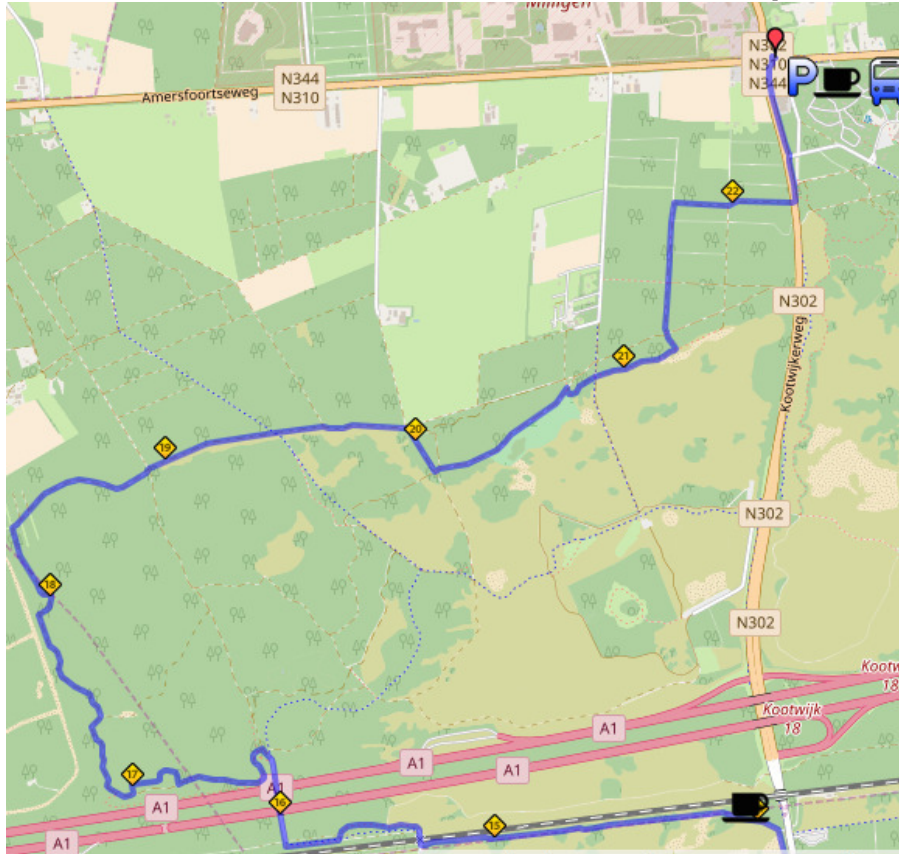


## 1a. HOENDERLOO → NIEUW MILLIGEN (ca. 23,5 km)



### **Start, Bushalte Hoenderloo Centrum**

Ga richting Apeldoorn (Krimweg)	na	170 m
RA op T-splitsing (Apeldoornseweg)	na	310m
LA bij fietspad (Harskampweg), route loopt nu gelijk met Streekpad Veluwe en LAW 3 (Marskramerspad)	na	550 m
LA op T-splitsing (Apeldoornseweg)	na	80 m
RA asfaltweg (Apeldoornseweg) oversteken	na	10 m
RD bospad links van het fietspad volgen, loopt langs het hekwerk van het Schietterrein	na	3790 m
RA als bospad een bocht naar rechts maakt, blijf langs het hekwerk lopen	na	440 m
LAH bij de samenkomst met fietspad, streekpad Veluwe en LAW 3 (Marskramerspad)	na	790 m

**Gedurende 15 maart t/m 15 juli ga naar BROEDSEIZOEN**

LA	fietspad volgen	na	120 m
RA	weg (Burelhul) volgen	na	850 m
LA	op T-splitsing (bij gebouw rechts), langs afrastering lopen, de wandelroutes verlaten	na	660 m
RA	pad met bord " <b>Veluwe Vrij wandelen op wegen en paden Staatsbosbeheer</b> "	na	150 m
RA	ruiterpad langs zandweg (Burelhul)	na	160 m
LA	pad richting heuvel (Turfberg) met picknickbank. Als op de heuvel achterom kijkt heeft u een weids uitzicht 'Hoog Buurlose heide', pad omhoog en bocht naar links	na	210 m

### VERVOLG NA BROEDSEIZOEN

RA	op de heuvel naar beneden	na	70 m
LA	bospad met een geel/rode markering (Streekpad Veluwe).	na	50 m
RA	bospad volgen (Streekpad Veluwe)	na	270 m
RA	grindweg (Gerritsflesweg), gaat over in een klinkerweg.	na	150 m
RA	T-splitsing (Radioweg)	na	30 m
LA	bij gebouwen en langs parkeerplaats	na	130 m
LA	bij einde parkeerplaats	na	60 m
RA	bospad, dit volgen tot aan de verharde weg (Radioweg)	na	930 m

#### **U kunt 150 meter linksaf. Uitzicht naar het hoofdzendgebouw, Kathedraal Radio Kootwijk.**

RA	verharde weg, na enige tijd komt u links langs het verwaarloosde Krachtstation	na	2200 m
LA	2 <sup>e</sup> smalle bospad richting hekwerk en woningen	na	30 m
RA	bospad volgen	na	380 m
LA	3 <sup>e</sup> bospad	na	130 m
RAH	Y-splitsing met smal pad, meteen na ruiterpadpaaltje aan linkerkant	na	120 m
RAH	op Y-splitsing van ruiterpaden,	na	350 m
RD	asfaltweg (Nieuw Milligenseweg) min of meer recht tegenover het restaurant oversteken, langs bord " <b>Veluwe Kootwijk Staatsbosbeheer</b> "; graspad volgen	na	390 m

#### **Rustplaats, Restaurant Kootwijkerduin. Afgelegd vanaf vorige rustplaats circa 14 km**

RD	klaphek door, loop rechts van snackbar	na	60 m
RA	op kruising heuvel op, zandpad	na	40 m
LA	via zandpad naar zandvlakte, tussen solitaire bomen door	na	120 m
LA	zandpad (niet de heuvel op) kruising van graspaden	na	1230 m
LA	Bij hekwerk ecoduct, volg hekwerk zo goed mogelijk tot vlak bij de AI	na	290 m
LA	breed vaag pad,	na	1050 m
RA	T-splitsing met breed bospad; richting geluid van snelweg A1	na	790 m
RD	bij zitbank en klinkerweg, daarna via 2 tunneltjes onder snelweg A1 door	na	310 m
RD	5-sprong, volg bospad langs paaltje met geel/blauw gemarkeerd, en meteen met bocht naar links. Aan linkerzijde langs spoorlijn	na	220 m
LA	waar zandpad een S-bocht maakt. Loop over het zand links of rechts van een vrijstaande denneboom en over zandheuvel	na	170 m
LAH	bij paaltje geel/rood gemarkeerd (Veluwe Zwerfpad) en oranje route en meteen	na	10 m
LAH	op Y-splitsing, blijf op breed pad	na	490 m
RAH	op Y-splitsing; volg pad met heide aan linker zijde, kruis wat andere paden (geel-rood)	na	850 m
RA	bij 4-sprong, voor u ligt een graszodenkwekerij, loop verder langs het hekwerk	na	260 m
LA	kruising	na	240 m
RA	op kruising met markeringspaaltjes direct nadat het smalle pad een bocht naar rechts maakt, verlaat oranje wandelroute en volg ruiterpad.	na	590 m
LA	T-splitsing voor heuvelrugje, smal pad, alle zijwegen negeren	na	470 m
RD	bij kruising met <b>picknickbank</b> , smal pad over heide	na	70 m
RA	T splitsing, negeer alle zijpaden tot kruising aan bosrand en <b>picknickbank</b> rechts	na	490 m
LA	asfaltweg oversteken en langs fietspad blijven lopen de N344 oversteken	na	470 m

### **Einde etappe**

### BROEDSEIZOEN

RD	vervolg fietspad	na	550 m
LA	zandpad	na	250 m
RA	asfaltweg (Burelhul) hier loopt route samen met Streekpad Veluwe / LAW 3 (Marskramerspad)	na	860 m
LA	Zandweg (Burelhul)	na	350 m
RA	pad richting heuvel (Turfberg) met picknickbank. Als op de heuvel achterom kijkt heeft u weids uitzicht 'Hoog Buurlose heide', pad omhoog en bocht mee naar links	na	210 m

### Ga verder bij VERVOLG NA BROEDSEIZOEN