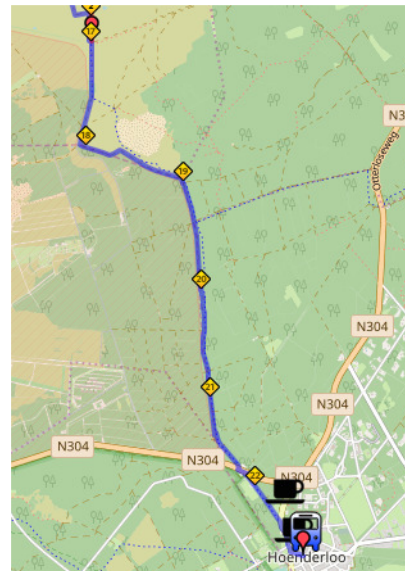
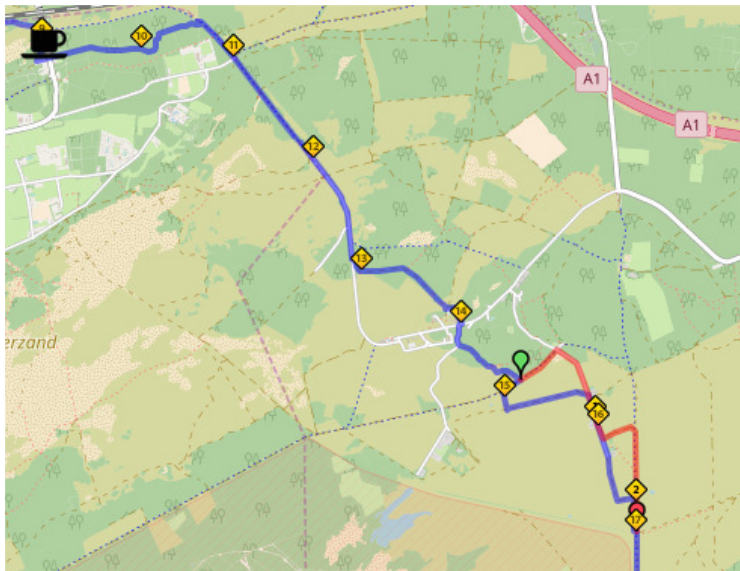
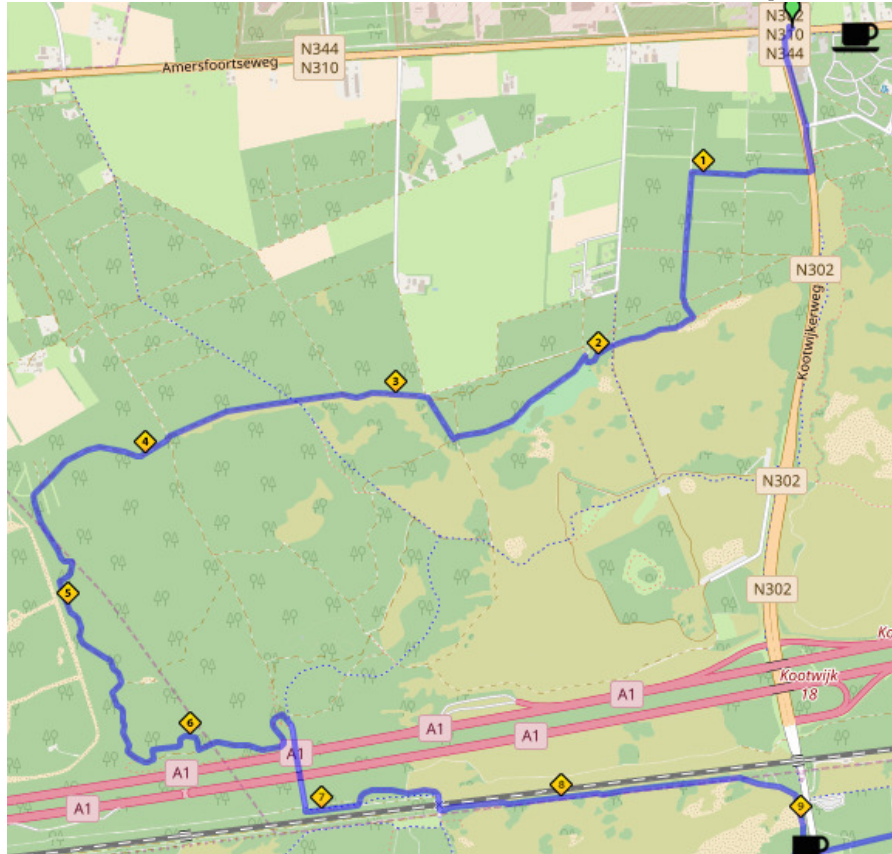


1b. NIEUW MILLIGEN → HOENDERLOO (ca. 22,8 km)



NIEUW MILLIGEN → HOENDERLOO, **Blauw**: Rond Apeldoorn; **Rood**: Broedseizoen

Start, Bushalte bij Restaurant Buds

	N344 (Amersfoortseweg) oversteken, richting Kootwijk (Kootwijkerweg), negeer zijweg na	560 m
RA	paaltje wandelroute (oranje), bospad bij bord " Veluwe Kootwijk ", zijwegen negeren	na 470 m
LA	op T-splitsing, negeer alle zijpaden tot aan kruising aan bosrand en picknickbank aan rechterkant, hier doorlopen over heide	na 560 m
RA	op T-splitsing voor heuvelrugje, smal pad, alle zijwegen negeren	na 480 m
LA	kruising met paaltjes nadat pad een bocht naar rechts maakt, verlaat wandelroute	na 590 m
RA	op kruising hier loopt de route weer samen met de wandelroute	na 180 m
LA	op 4-sprong, voor u ligt een graszodenkwekerij, loop verder langs het hekwerk	na 540 m
LAH	op Y-splitsing; volg pad met heide aan linker zijde, hier loopt de route samen met het Streekpad Veluwe, negeer alle zijpaden	na 500 m

RAH	op Y-splitsing, blijf op breed pad	na	600 m
LA	op kruising van graspaden	na	1300 m
LA	bij ecoduct, voor poeltje langs de bosrand tot vlak bij de A1	na	270 m
LA	breed vaag pad,	na	480 m
RA	op T-splitsing met breed bospad	na	50 m
RA	bij klinkerweg richting A1, onder A1 door, tot spoorlijn, route loopt hier samen met Streekpad Veluwe en wandelroute	na	340 m
LA	bij paaltje Streekpad Veluwe, links langs spoorlijn	na	200 m
LAH	bij paaltje Streekpad Veluwe, wat van de spoorlijn af, maar later spoorlijn oversteken	na	410 m
LA	onduidelijk pad met grensstenen van de NS, blijf evenwijdig aan de spoorlijn lopen	na	1350 m
RA	pad voor bomenrij langs de doorgaande weg (Nieuw Millingenseweg), loop over het zand langs een vrijstaande denneboom en over zandheuvel	na	170 m
RA	voor afrastering, volg ruiterspad	na	100 m
LA	op kruising na links afbuigen van afrastering. Loop richting gebouw en klaphek door	na	90 m

Rustplaats, Restaurant Kootwijkerduin. Afgelegd vanaf vorige start 9,2 km

RD	asfaltweg (Nieuw Millingenseweg), langs bord " Veluwe Kootwijk Staatsbosbeheer "; graspad volgen	na	390 m
RAH	op Y-splitsing van ruiterspaden,	na	350 m
RAH	op Y-splitsing met smal pad, meteen na ruiterspadpaaltje aan linkerkant	na	120 m
LA	op T-splitsing	na	130 m
RA	op T-splitsing	na	350 m
LA	op T-splitsing	na	30 m
RA	op splitsing fietspad (Radioweg), kruisingen met wandelroute en LAW 3 (Marskramerspad), langs ingang van restant van voormalig elektrisch krachtstation	na	2100 m
RD	bij geasfalteerd fietspad (Kootwijkerpaadje) en pdstl. 21456/001	na	150 m
LA	bospad op en dit volgen tot parkeerplaats	na	930 m

U kunt 150 meter doorlopen, uitzicht naar het hoofdzendgebouw (Kathedraal) Radio Kootwijk.

LA	langs parkeerplaats	na	60 m
RA	langs parkeerplaats en gebouwen naar de verharde weg (Radioweg)	na	130 m
RA	verharde weg (Radioweg)	na	30 m
LA	op T-splitsing (Gerritsflesweg) hier loopt de route weer samen met Streekpad Veluwe	na	150 m
LA	bij bospad met bord " Staatsbosbeheer Veluwe Radio Kootwijk "	na	320 m
LA	op T-splitsing en meteen op zandveldje, langs heuveltje in richting van heuvel en boom met markering, heuvel op lopen	na	70 m
LA	boven op heuvel, (Turfberg), met bank en uitzicht over de Hoog Buurlose heide ; pad naar beneden en bocht naar rechts	na	210 m

Gedurende 15 maart t/m 15 juli ga naar BROEDSEIZOEN

RA	zandweg (Burelhul) oversteken (bij paal met rode pijl rechtsaf over ruiterspad)	na	160 m
LA	pad bord " Veluwe Vrij wandelen wegen en paden Staatsbosbeheer " langs hek	na	150 m
LA	pad langs hekwerk volgen	na	660 m
RA	op weg (Burelhul), samen met Streekpad Veluwe en LAW 3 (Marskramerspad)	na	850 m
LA	fietspad volgen	na	120 m

VERVOLG NA BROEDSEIZOEN

RA	fietspad volgen	na	790 m
RAH	kruising met ruiters- menpad, volg dit pad langs het hekwerk langs het schietterrein	na	440 m
LA	volg dit pad langs het hekwerk langs het schietterrein	na	3790 m
RD	asfaltweg (Apeldoornseweg), oversteken	na	10 m
LA	asfaltweg, (Apeldoornseweg)	na	80 m
RA	T-splitsing (Harskampweg), samen met Streekpad Veluwe / LAW 3 (Marskramerspad)	na	550 m
RA	op T-splitsing (Apeldoornseweg), volg fietspad naar Hoenderloo	na	310 m
LA	2e weg (Krimweg), doorlopen tot bushalte	na	120 m

Eindpunt, Bushalte Hoenderloo Centrum

BROEDSEIZOEN

LA	zandweg (Burelhul)	na	350 m
RA	kruising (Burelhul) asfaltweg na SSB complex aan rechterkant samen met Streekpad Veluwe en LAW 3 (Marskramerspad)	na	860 m
LA	zandpad	na	250 m
RA	fietspad komt samen met originele route	na	800 m

Ga verder bij VERVOLG NA BROEDSEIZOEN