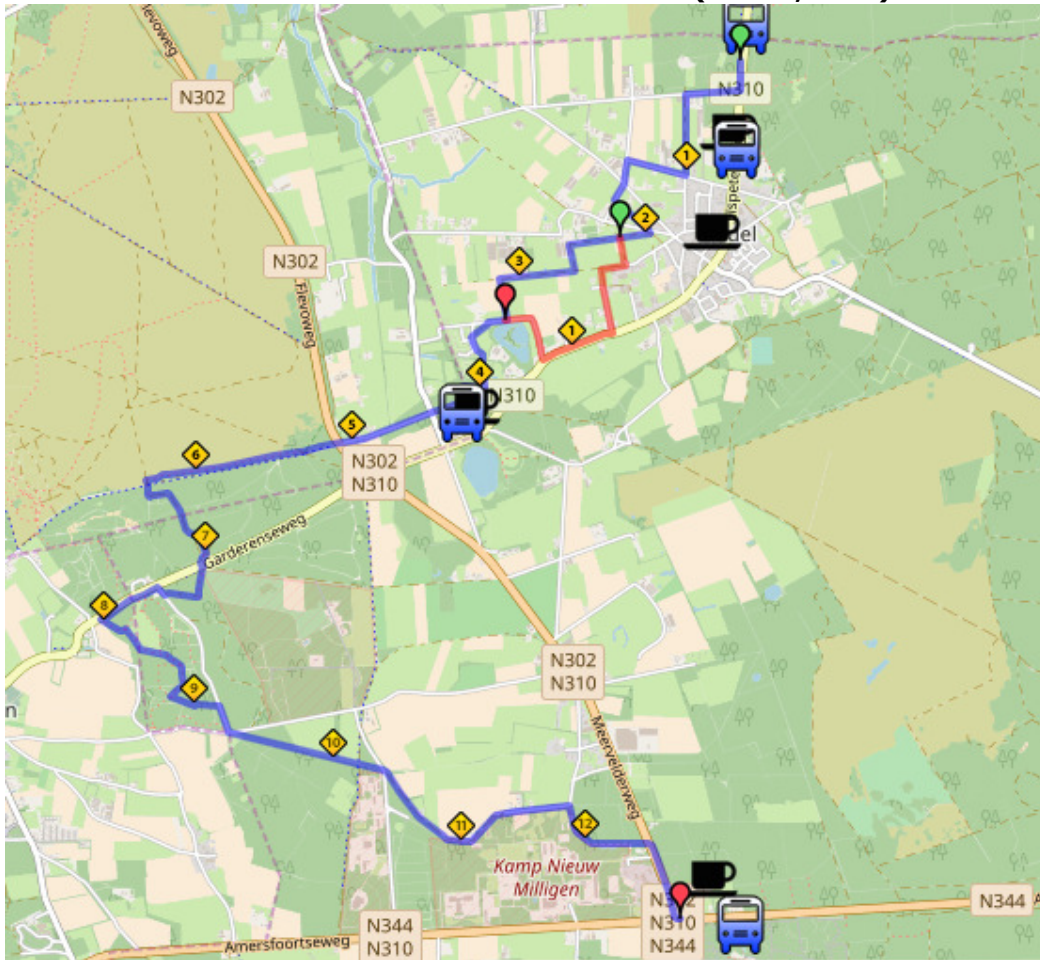


## 2b. UDDEL → NIEUW MILLIGEN (ca. 12,9 km)



UDDEL → NIEUW MILLIGEN, **Blauw**: Rond Apeldoorn; **Rood**: Met de hond, Droge Voeten




enclave in het midden van de Veluwe, hierin ligt o.a. ook het dorp Uddel. Dit gebied levert veel water voor de van oorsprong natuurlijke beek die door het midden (laag gelegen deel) van de Veluwe loopt. De beek heeft verschillende namen afhankelijk van de plek waar hij loopt: Staverdense -, Leuvenumse -, Hierdense Beek.


*Bovenloop van de Staverdense Beek,  
Links natuurlijk, rechts gekanaliseerd.*



**Start:** bushalte Noord Riezen op de Elspeterweg in Uddel

	ga in de rijrichting van de bus uit Harderwijk (uit Apeldoorn andersom) samenloop Uddelermeerpad , markeringen met <b>Route verlengen</b> volgen		na	230 m
RA	Staverhul		na	340 m
LA	Noord Riezenweg, halfverharde weg		na	510 m
RA	Markveldweg		na	370 m
LA	op T-splitsing, Hullenkampweg, later Harderwijkerweg oversteken		na	270 m
LA	1e zandweg na Harderwijkerweg, aan het eind kruis asfaltweg (Uddelerveen)		na	290 m

**Met de hond of bij modder na regen, neem ROUTE MET HOND**

RA	grasweg, hier markeringen zonder <b>Route verlengen</b> volgen		na	500 m
LA	1e zandweg		na	170 m
RA	op T-splitsing, zandweg		na	460 m
LA	door de velden (weiland en/of bouwland)		na	260 m
RA	(Blekemeer), asfaltweg		na	100 m

**VERVOLG NA ROUTE MET HOND, DROGE VOETEN**

LA	bospad, honden aan de lijn		na	140 m
LA	grindweg door/langs camping, later over parkeerterrein		na	180 m
RD	bospad langs hertenweide en paddenpoel		na	150 m
RA	op kruising, bospad langs afrastering		na	110 m
LA	bospad na klaphek		na	120 m
RA	op T-splitsing, breed bospad		na	260 m
RD	bij paddenstoel P-21020 Uddelermeerweg oversteken, Paleisweg, asfaltweg Einde samenloop met Uddelermeerpad, begin samenloop Veluwe Zwerfpad		na	610 m
RD	drukke weg (Flevoweg) oversteken bij richtingwijzer P-21022, zandweg <b>LET OP!!</b>		na	230 m
RA	door klaphek en direct links, pad langs heide		na	990 m
LA	door klaphek, zandweg en fietspad oversteken, bospad door militair terrein		na	110 m
LA	zandbaan door militair terrein, bocht naar rechts volgen		na	460 m
LA	en direct rechtsaf, bospad		na	140 m
RA	zandbaan oversteken en gelijk weer linksaf, bospad		na	50 m
RD	Garderenseweg oversteken <b>LET OP!!</b>		na	30 m
RAH	bospad langs afrastering		na	200 m
RA	1e bospad		na	220 m
RA	op asfaltweg (Goudsbergweg)		na	60 m
LA	op T-splitsing, (Garderenseweg) fietspad langs drukke weg		na	410 m
LA	langs bord 't Sol van Het Geldersch Landschap, grindweg naar beneden		na	180 m
RA	in de voormalige zandafgraving		na	310 m
RAH	grindpad omhoog		na	140 m
RA	op T-splitsing, bankje		na	120 m
RA	op T-splitsing		na	120 m
RD	op heuveltje met bank van veldkeien met overkapping, een smal pad wat omlaag kronkelt. Dit is de Goudsberg, rechts fraai uitzicht op de molen van Garderen		na	170 m
LA	op T-splitsing en direct rechtsaf		na	160 m
RA	op T-splitsing na slagboom en bord 't Sol van Het Geldersch Landschap, (Goudsbergweg), asfaltweg		na	180 m
RD	Garderense molenweg oversteken, Einderweg. Verderop achter open veld een koepel, Turfweg oversteken, na antennes rechts achter afrastering, voorrangsweg oversteken		na	1000 m
RAH	Kampweg, zandweg/grindweg later asfaltweg, rechts wordt een afrastering militair terrein zichtbaar		na	1420 m
RA	waar de asfaltweg een bocht naar links maakt, pad langs de afrastering		na	670 m
RA	op T-splitsing (Meervelderweg) loop over fietspad naar een rotonde naar bushalte Kruispunt op de Amersfoortseweg (N344) in Nieuw Milligen,		na	500 m

einde **etappe**

**ROUTE MET HOND, DROGE VOETEN**

LA	1e weg, zandweg		na	170 m
RA	1e zandweg		na	150 m
LA	1e zandweg		na	120 m
RA	en gelijk weer linksaf, asfaltweg		na	280 m
RA	op T-splitsing, (Garderenseweg)		na	460 m
RA	Blekemeer (weg)		na	540 m

**ga verder bij VERVOLG NA ROUTE MET HOND, DROGE VOETEN**