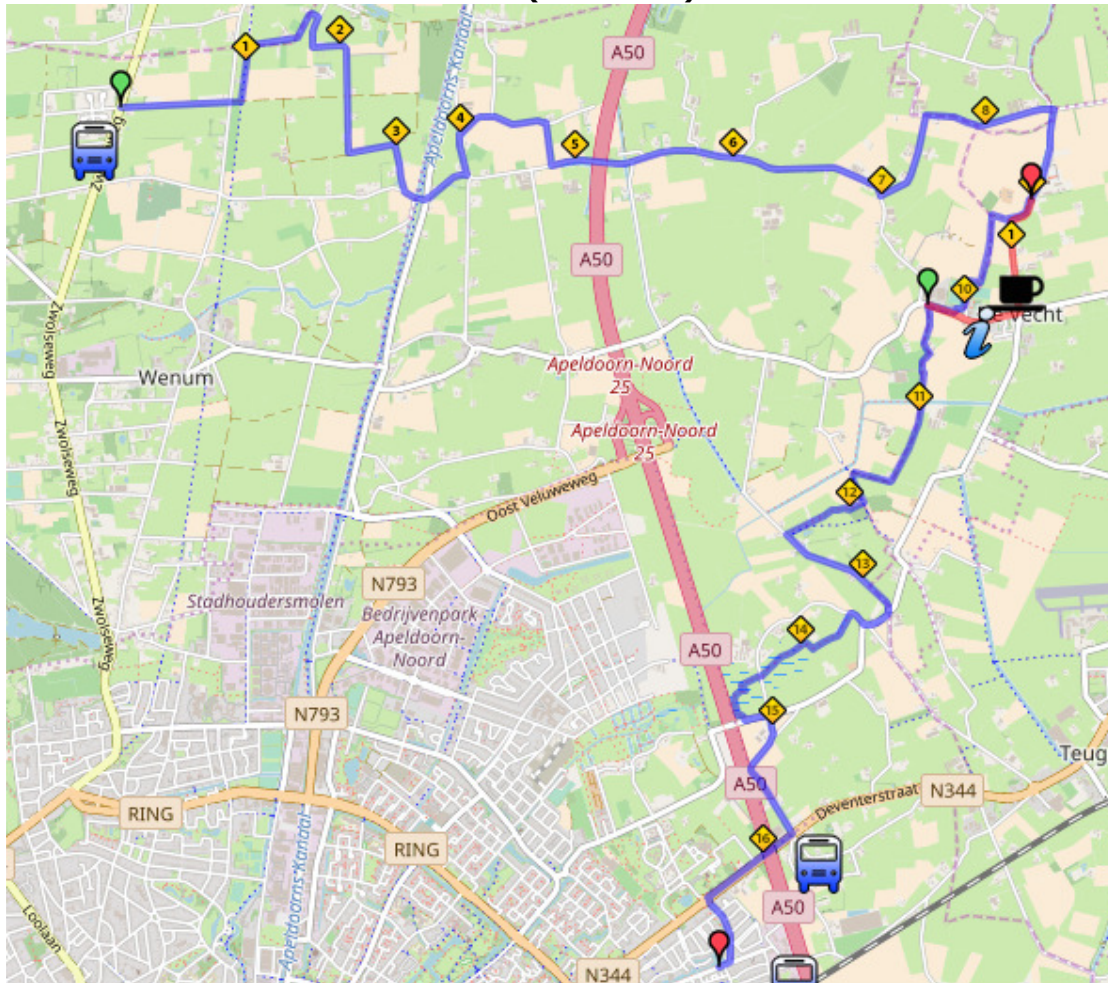
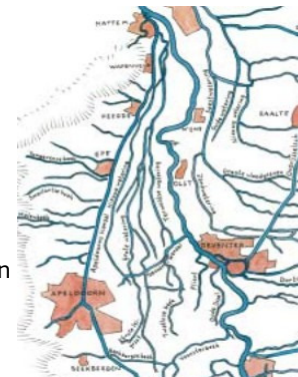


4a. WENUM → TEUGE (ca. 17 km)




Wenum → Teuge, **Blauw**: Rond Apeldoorn; **Rood**: Met de hond, Droge Voeten

Deze etappe gaat voornamelijk door de IJsselvallei. Van oorsprong was dit een nat gebied wat ook naar voren komt in de naamgeving van "broek" in plaats- en streeknamen (bv. Nijbroek of Weteringsebroek). Een "broek" is een laaggelegen gebied dat nat blijft door opwellend grondwater (kwel) of een langs een rivier of beek gelegen. Om het gebied toch geschikt te maken voor bewoning en landbouw zijn nog natter zou worden. Later zijn de weteringen in de vallei gegraven. Vanwege de hoogte verschillen in de vallei, was het meest doelmatig om de weteringen in noordelijke richting te graven. Zie afbeelding hiernaast voor een impressie van de verschillende waterlopen in dit gebied. Zie voor uitgebreidere informatie: (voorst.nl/fileadmin/migrated/content/uploads/LOP_IJsselvallei_deel_2.pdf)



... dat regelma
fwateringskan

Start: bushalte De Haere op de Zwolseweg in Wenum

ga vanaf de bushalte in de rijrichting van de bus uit Apeldoorn (uit Zwolle andersom), dit is richting Vaassen.	na	30 m
RA 1e weg, Groeneveld, verderop de Oude Zwolseweg oversteken	na	750 m
LA fietspad over het traject van de voormalige spoorlijn Apeldoorn – Zwolle	na	350 m
RA 1e weg, (Poelweg)	na	550 m
RA op T-splitsing, Kanaweg, er zijn 4 haakse bochten	na	1650 m
LA op T-splitsing, Ramsbrugweg, de Grift, het Apeldoorns kanaal en Kanaal Noord (weg) oversteken	na	140 m
RD Broeklanderweg	na	300 m
LA 1e weg, Bellertstraat	na	250 m
RA 1e weg, Goorland, haakse bocht bij een doodlopende zijweg	na	900 m
LA op T-splitsing, (Broeklanderweg), passeer het viaduct over de A50	na	2140 m
LA na huisnummer 57, de Gaete	na	620 m
RA op T-splitsing, Gatherweg	na	820 m
RA na brug over Grote Wetering, Avernoordseweg, samenloop met het		na
RA 1e brug en direct linksaf langs de Grote Wetering		


Met de hond of bij modder na regen, neem ROUTE MET HOND



RA voor een sloot en volg deze sloot, links een hagelkruis uit 1570 met de tekst AVL.	na	100 m
LA over een bruggetje, volg het pad aan de rand van weilanden en bouwland	na	510 m
LA over een bruggetje, ga langs sportvelden en een sportkantine, aan het eind buigt het pad naar rechts, langs een informatie bord van het Avernoorderpad en komt uit op een parkeerterrein	na	240 m
LA uitrit parkeerterrein naar Beemterweg	na	25 m
RA Beemterweg	na	170 m

Met hond of bij modder, neem ROUTE MET HOND, DROGE VOETEN

VERVOLG NA ROUTE MET HOND, DROGE VOETEN

LA pad met veel gras door weilanden, honden mogen mee mits aangelijnd .	na	650 m
RD einde samenloop met het Avernoorderpad, ga over de brug (Toevoerkanaal), graspad, later grasweg en nog later grindweg, bocht naar rechts tot fietspad	na	780 m
LA fietspad, beton	na	200 m
RA bij een paaltje, waarop aan de achterkant een markering van de Weteringsebroekroute, samenloop, volg de pijlen		na
RA op T-splitsing	na	100 m
LA asfaltweg, (Kraaienjagersweg)	na	450 m
RA Terwoldseweg	na	850 m
RA na ca. 25 m, direct na brug over de Nieuwe Wetering, Drostendijk	na	150 m
	na	110 m

Hagelkruis, dit zou vernieling van het gewas door hagel voorkomen

LA door een klaphek, over een grindpad, op drassige stukken een vlonder. Het pad kruist de Drostendijk, asfaltweg en komt uit bij een trap naar de oprit van een viaduct over de A50, einde samenloop Weteringsebroekroute	na	1190 m
LA Terwoldseweg	na	160 m
RA Drostendijk, bij bank	na	850 m
RA op T-splitsing, Deventerstraat	na	660 m
voor de volgende etappe de Deventerstraat oversteken, Wikkeweg, LET OP!!	na	180 m
LA op rotonde, Balustrade	na	460 m
RA op T-splitsing naar bushalte Balustrade op de Waterlei in Apeldoorn, einde etappe	na	80 m

ROUTE MET HOND, DROGE VOETEN

RD blijf op Avernoordseweg	na	780 m
RA Kerkstraat na einde bebouwde kom van de Vecht,	na	600 m

ga verder bij VERVOLG NA ROUTE MET HOND, DROGE VOETEN